

SBVB

Syndicat du Bassin Versant du Brivet

POINT D'ACTUALITÉS au

Zone de l'Abbaye III, 5 rue des frères Lumière, 44160 PONT-CHATEAU

02 40 45 60 92 contact@sbvb.fr www.sbvb.fr

27 novembre 2026

ZOOM SUR LE BASSIN VERSANT : position des ouvrages et pluviométrie

Pluviométrie depuis le début du mois en mm			
Station	Montoir		Herbignac Drefféac St-André
Gestion	MétéoFrance		SBVB
Donnée / Mois	Médiane *	Actuelle	Actuelles
Septembre	63,6	33,3	31,8 34,3 37,3
Octobre	90.6	44,6	80,4 79,5 -
Novembre	84.6	81,2	102,1 86,5 -
Décembre	87,9		
Janvier	88,7		
Février	59.7		
Mars	57.6		
Avril	48.0		
Mai	45.5		
Juin	34,6		
Juillet	44,2		
Août	40.8		

* Médiane depuis 2000

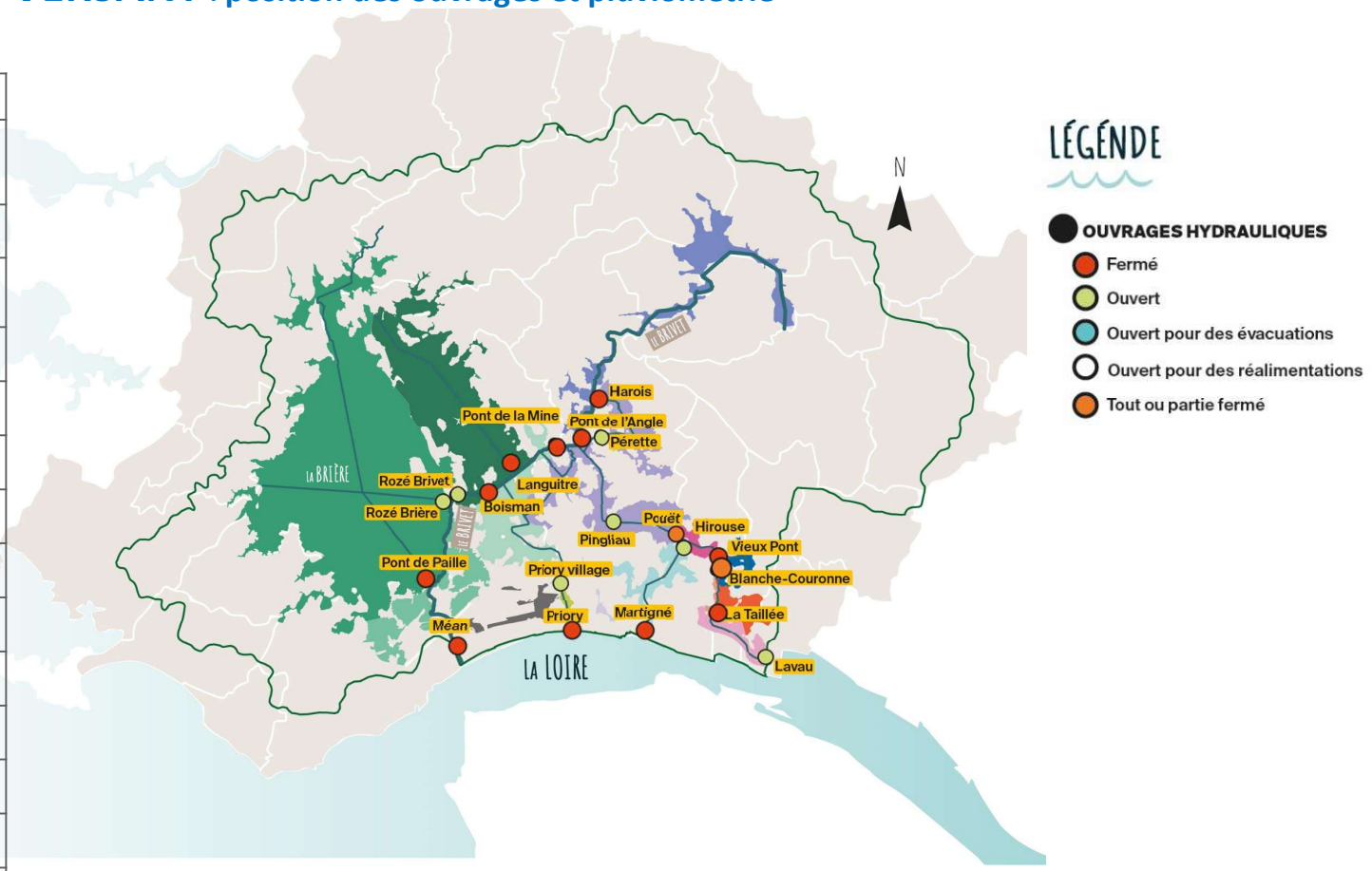

POINT INFOS

Météo : J+3 =0 à 10 mm /// J+4 à +7 = 0 à 2mm

Gestion hydraulique : Aucune réalimentation ni aucune manœuvre d'ouvrage

Astreinte : Urgence hydraulique uniquement

BILAN GLOBAL

Les précipitations ont engendré une montée des niveaux d'eau, qui restent toutefois bas pour la saison. .

L'ASTREINTE « GESTION HYDRAULIQUE »

du Syndicat du Bassin Versant du Brivet est joignable uniquement en cas d'urgence au 06 27 83 14 51

ZOOM SUR LE BASSIN VERSANT : position des ouvrages, niveau des eaux (actuels et évolution), pluviométrie

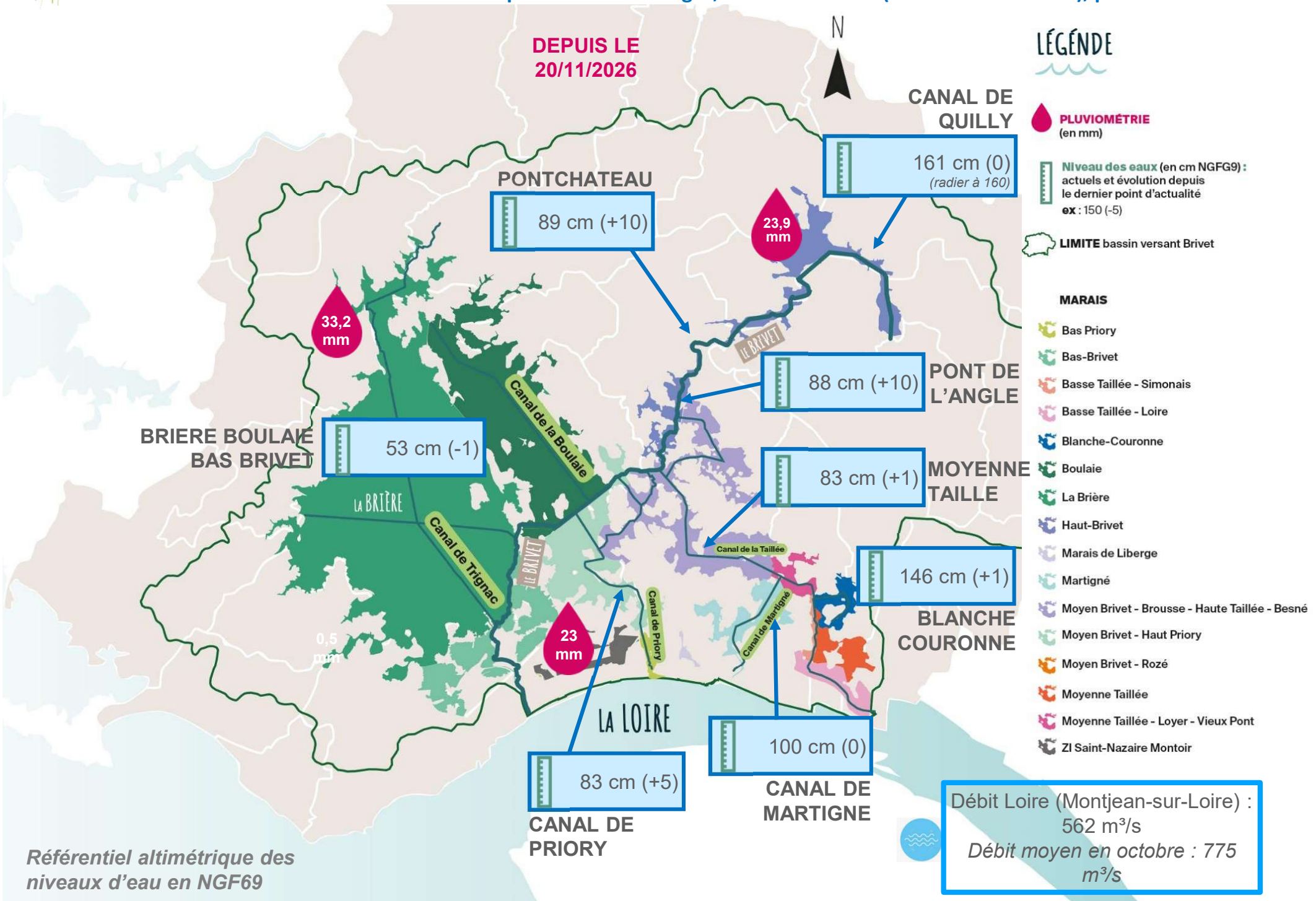

Référentiel altimétrique des niveaux d'eau en NGF69

Niveaux d’eau compartiment Haut Brivet, amont Pont de l’Angle : **en cm cote NGF69**

Cote au 27 novembre	0,88 m

NGF IGN 69	Octobre	Novembre	Décembre
Cote Règlement d’eau	0,85	1,00	1,15

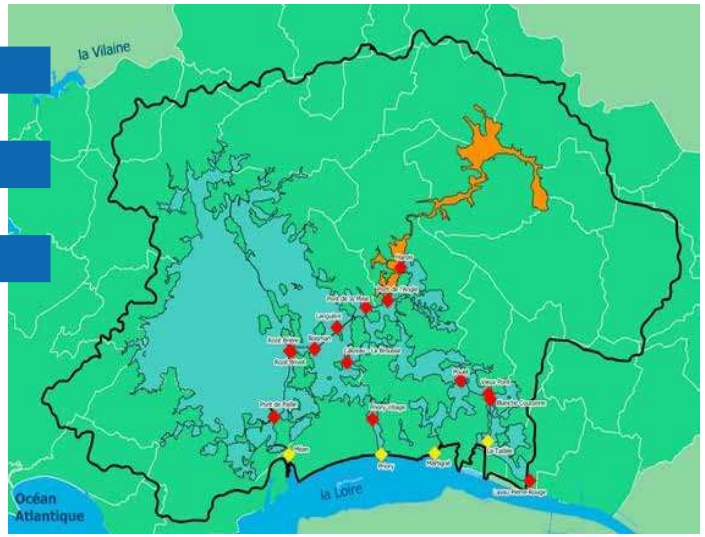

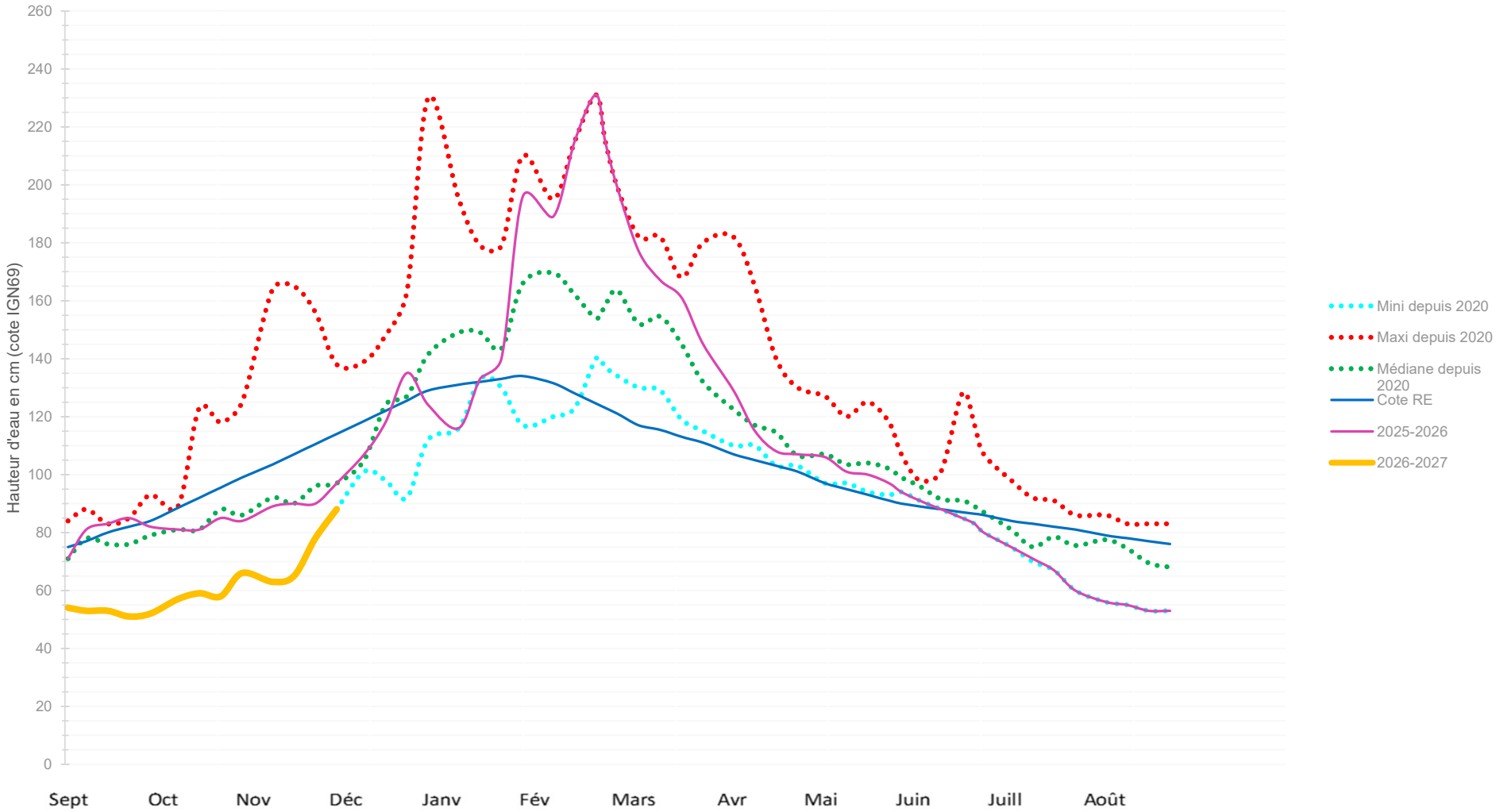

Niveaux d’eau compartiment Moyen Brivet, Pont de la Mine et Haute Taillée : **en cm cote NGF69**

Cote au 27 Novembre	0,83 m

NGF IGN 69	Octobre	Novembre	Décembre
Cote Règlement d’eau	0,80	0,90	1,10

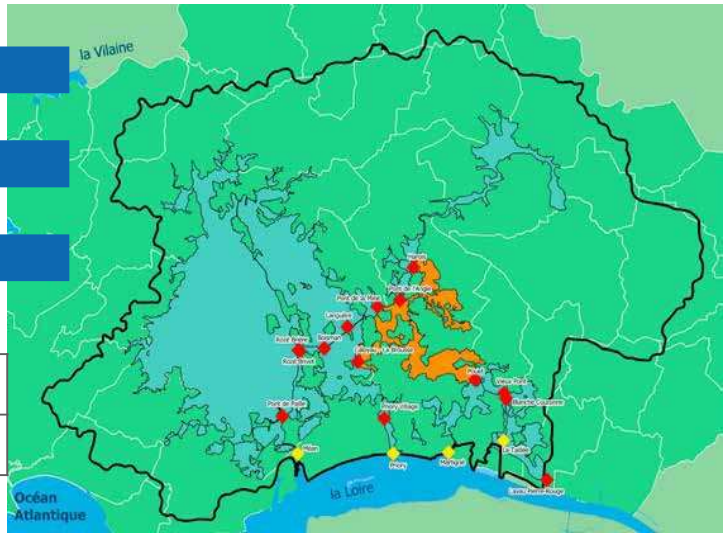

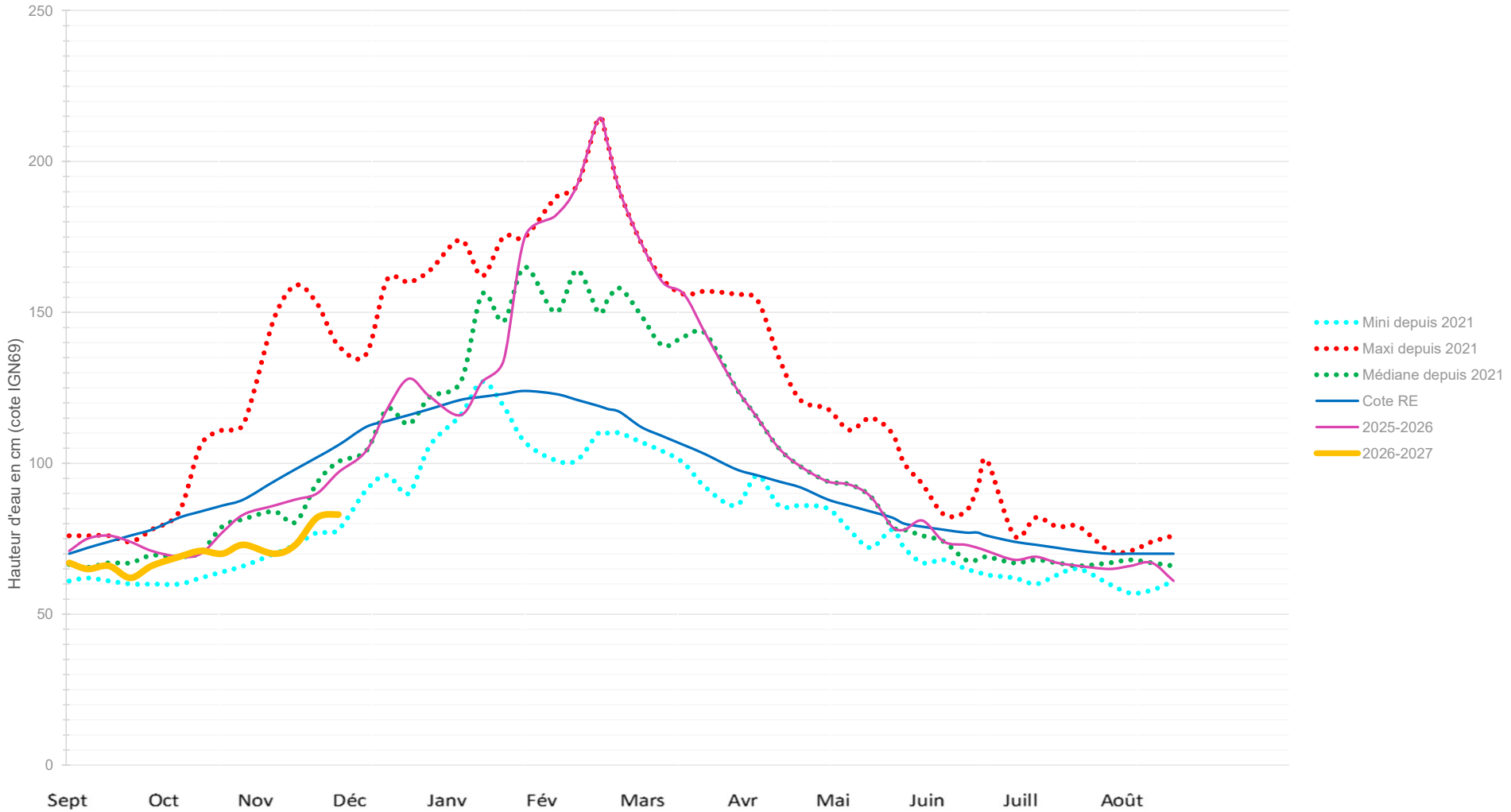

Niveaux d’eau compartiment Blanche Couronne: **en cm cote NGF69**

Cote au 27 novembre	1,46 m

NGF IGN 69	Octobre	Novembre	Décembre
Cote Règlement d’eau	1,40	1,45	1,60

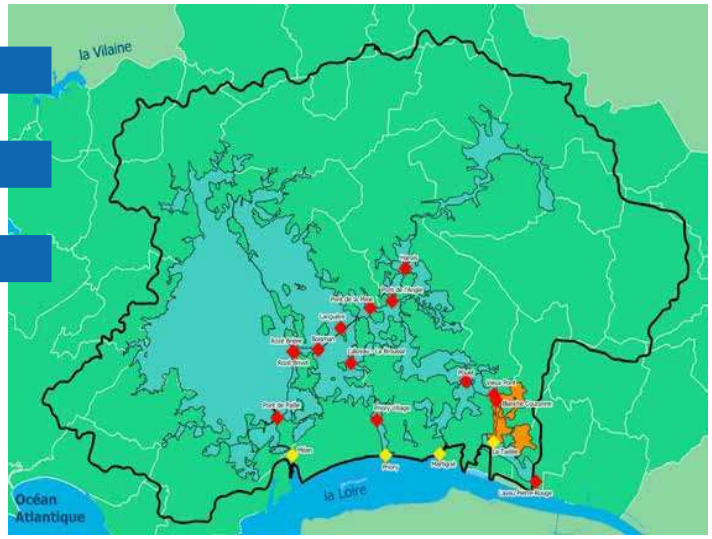

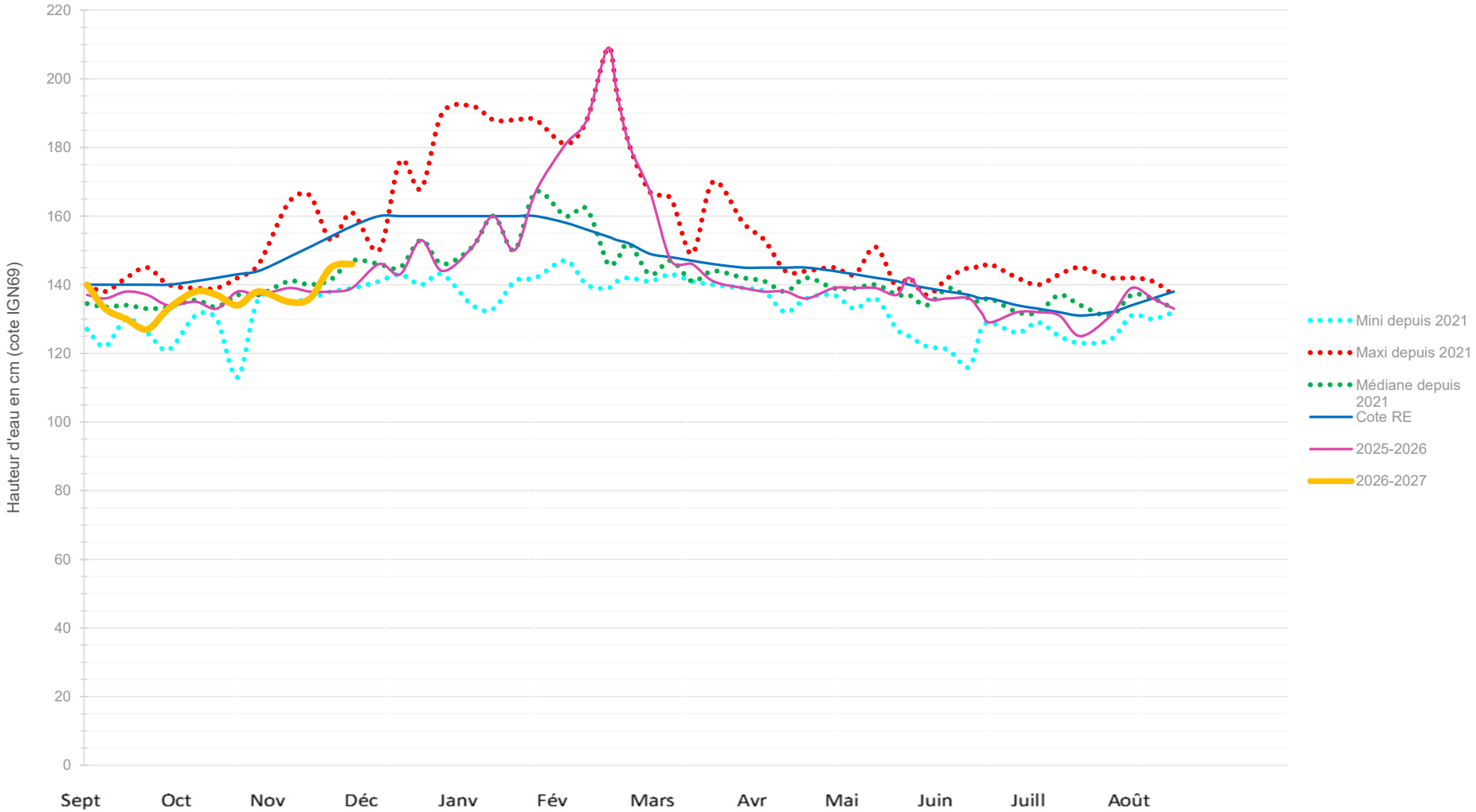

Niveaux d'eau compartiment Martigné et moyenne Taillée côté Loyer: **en cm cote NGF69**

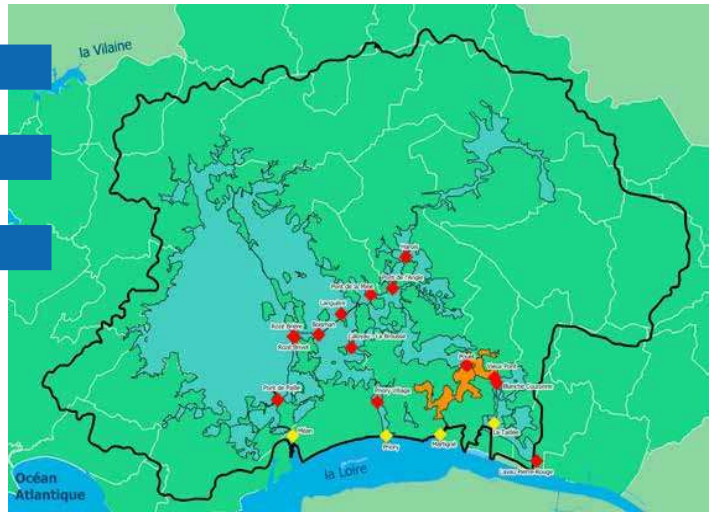

Cote au 27 novembre	1,00 m

NGF IGN 69	Octobre	Novembre	Décembre
Cote Règlement d'eau	1,05	1,10	1,15

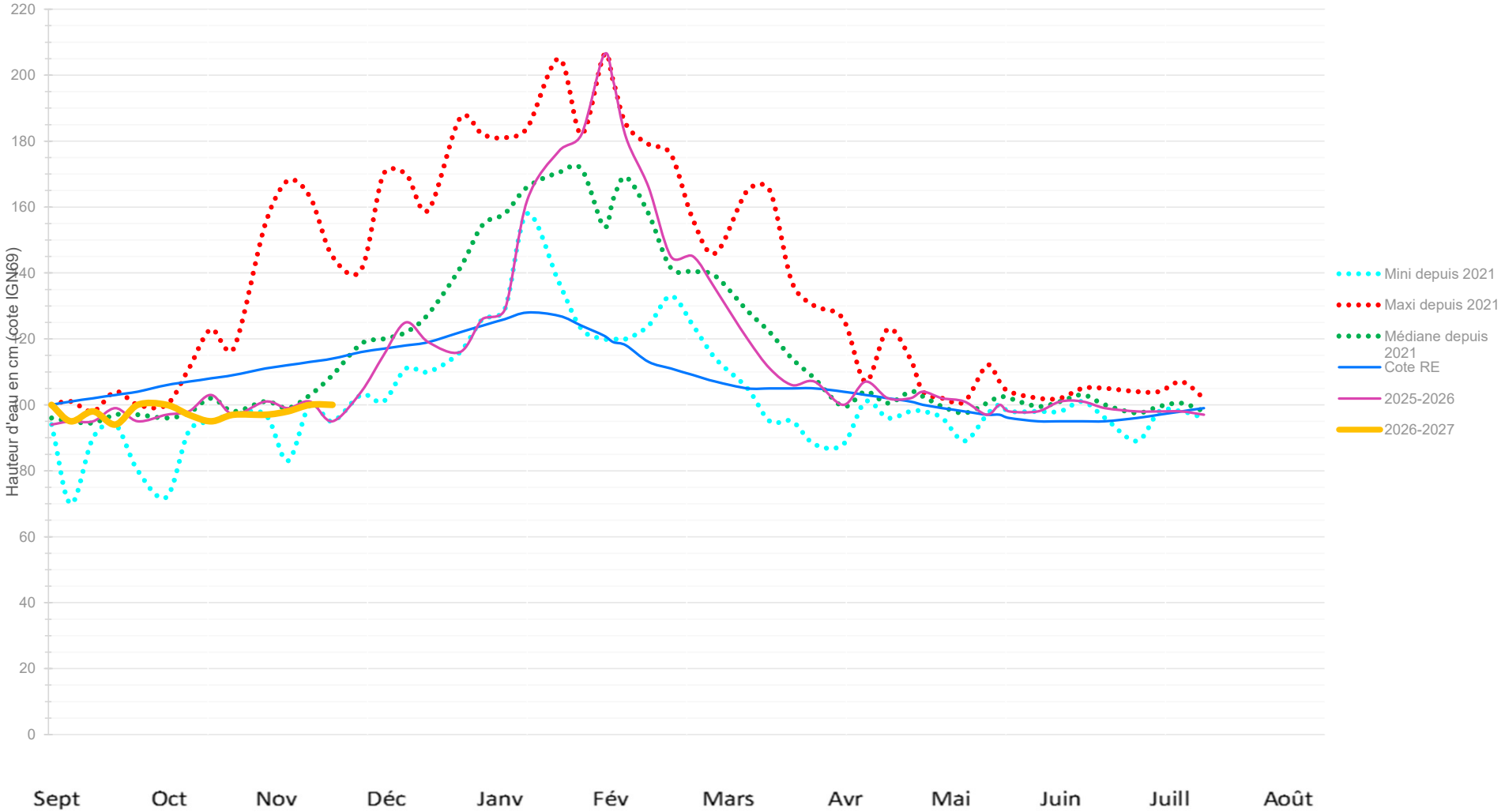

Niveaux d'eau compartiment Priory / La Guesne : **en cm cote NGF69**

Cote au 27 novembre	0,83 m

NGF IGN 69	Octobre	Novembre	Décembre
Cote Règlement d'eau	0,75	0,80	0,95

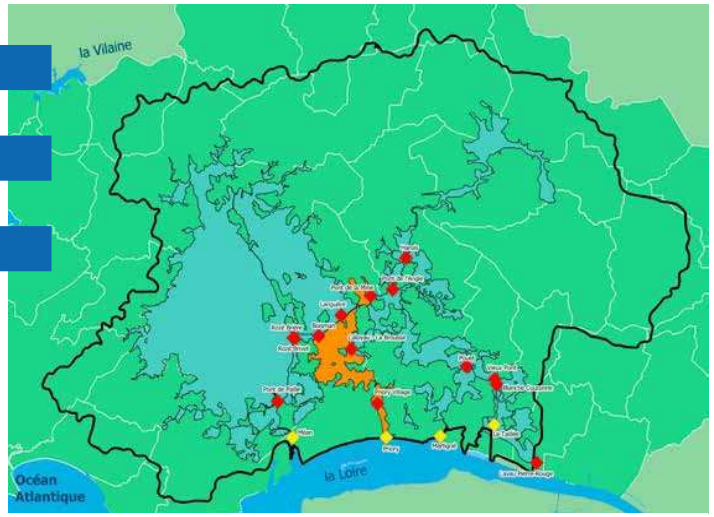

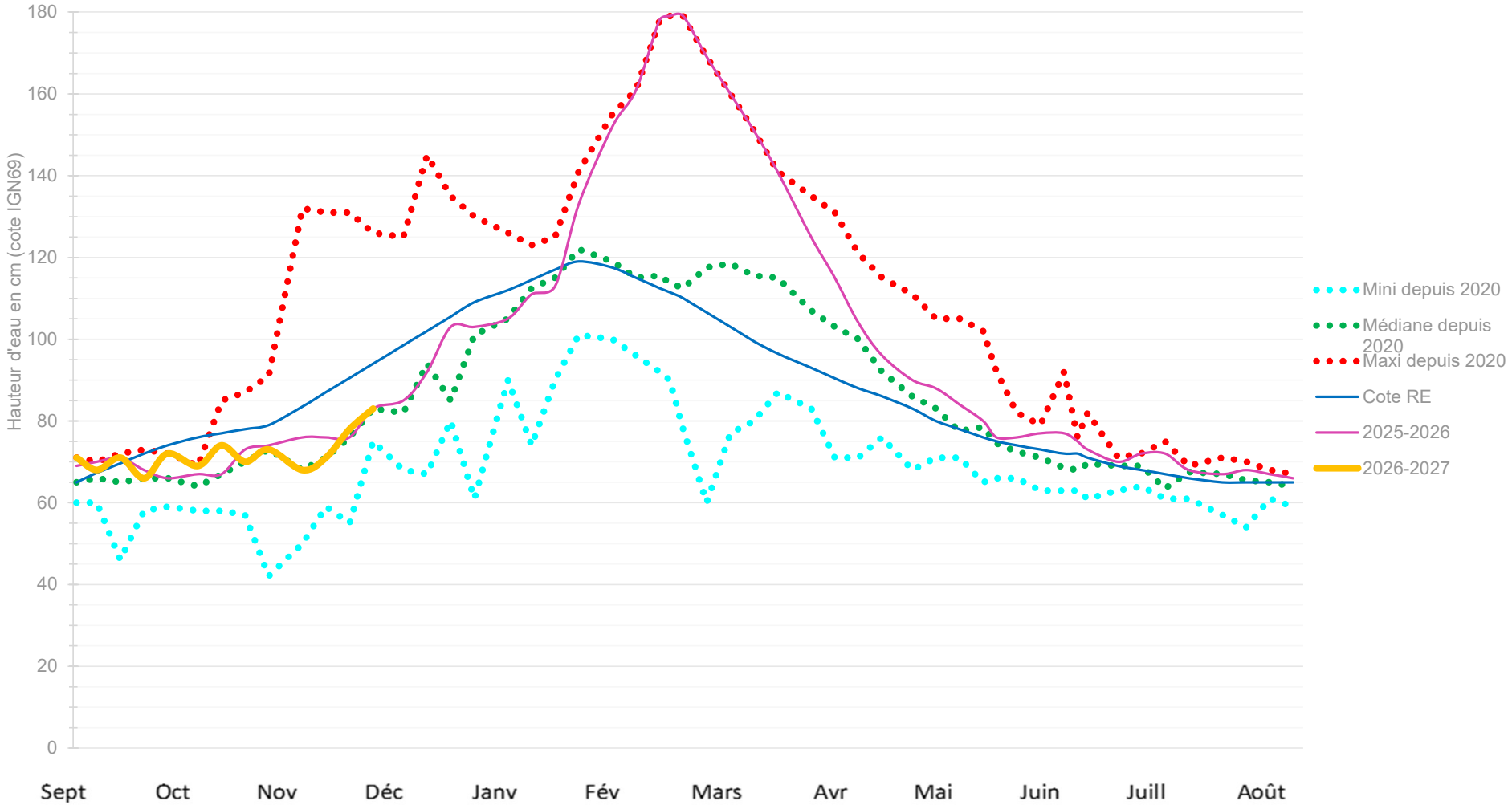

Niveaux d'eau compartiment Brière, Boulaie et Bas Brivet : **en cm cote NGF69 (et cotes Brière)**

Cote au 27 novembre	0,53 m

NGF IGN 69	Octobre	Novembre	Décembre
Cote Règlement d'eau	0,58	0,73	0,80

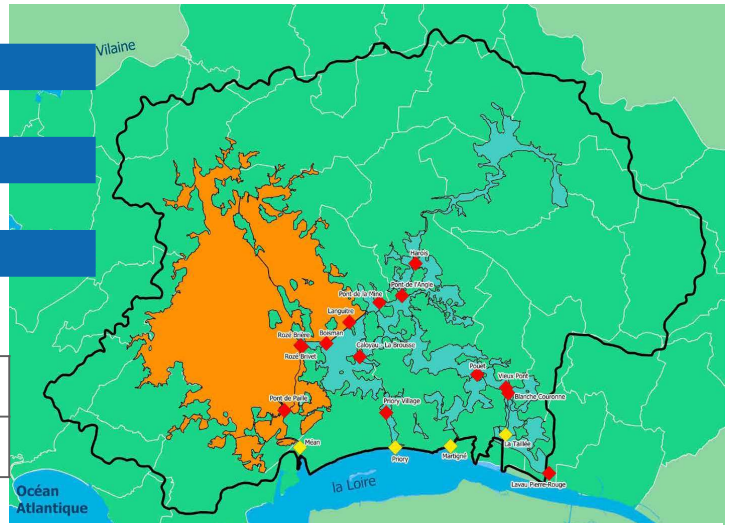

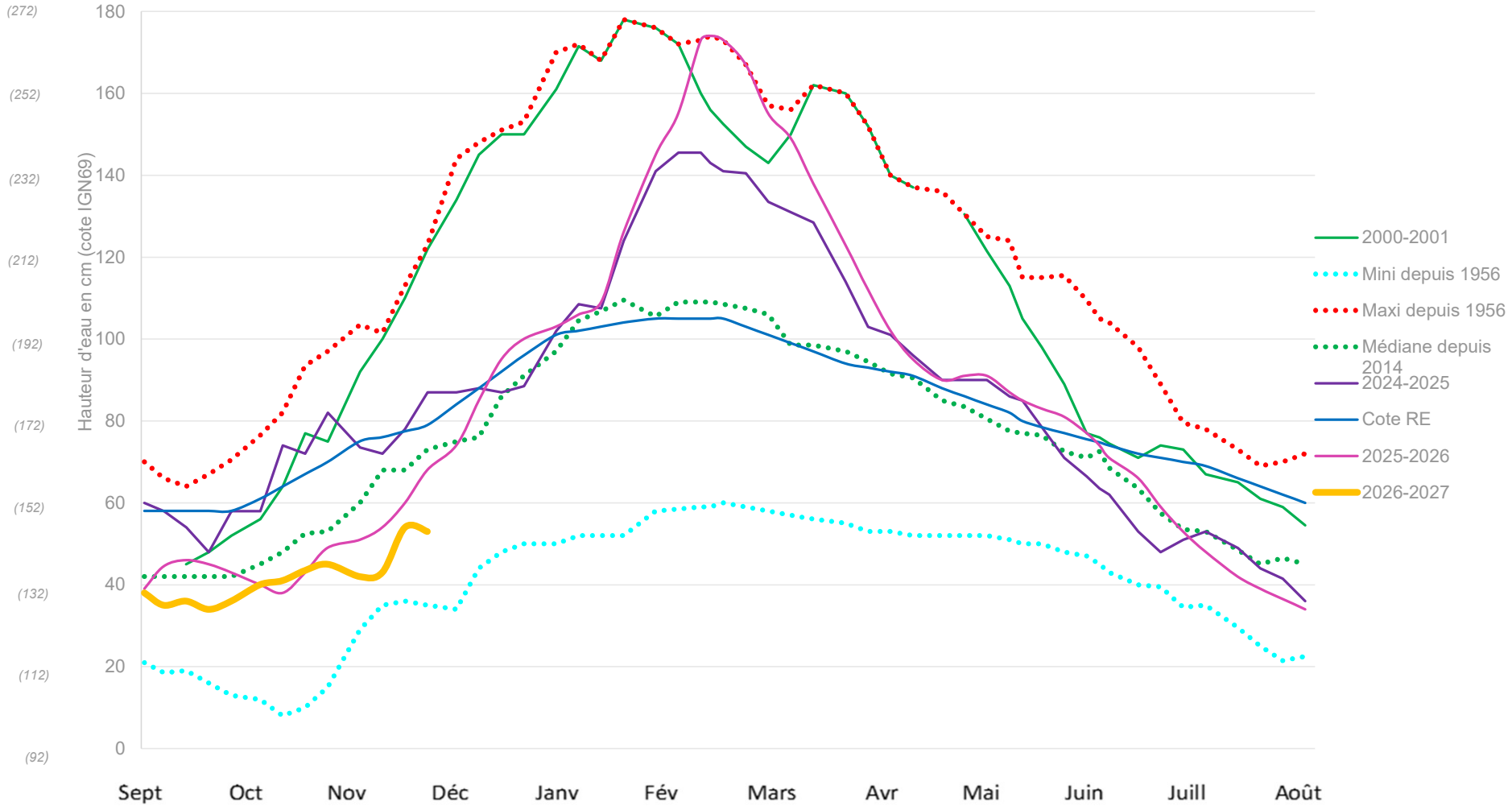

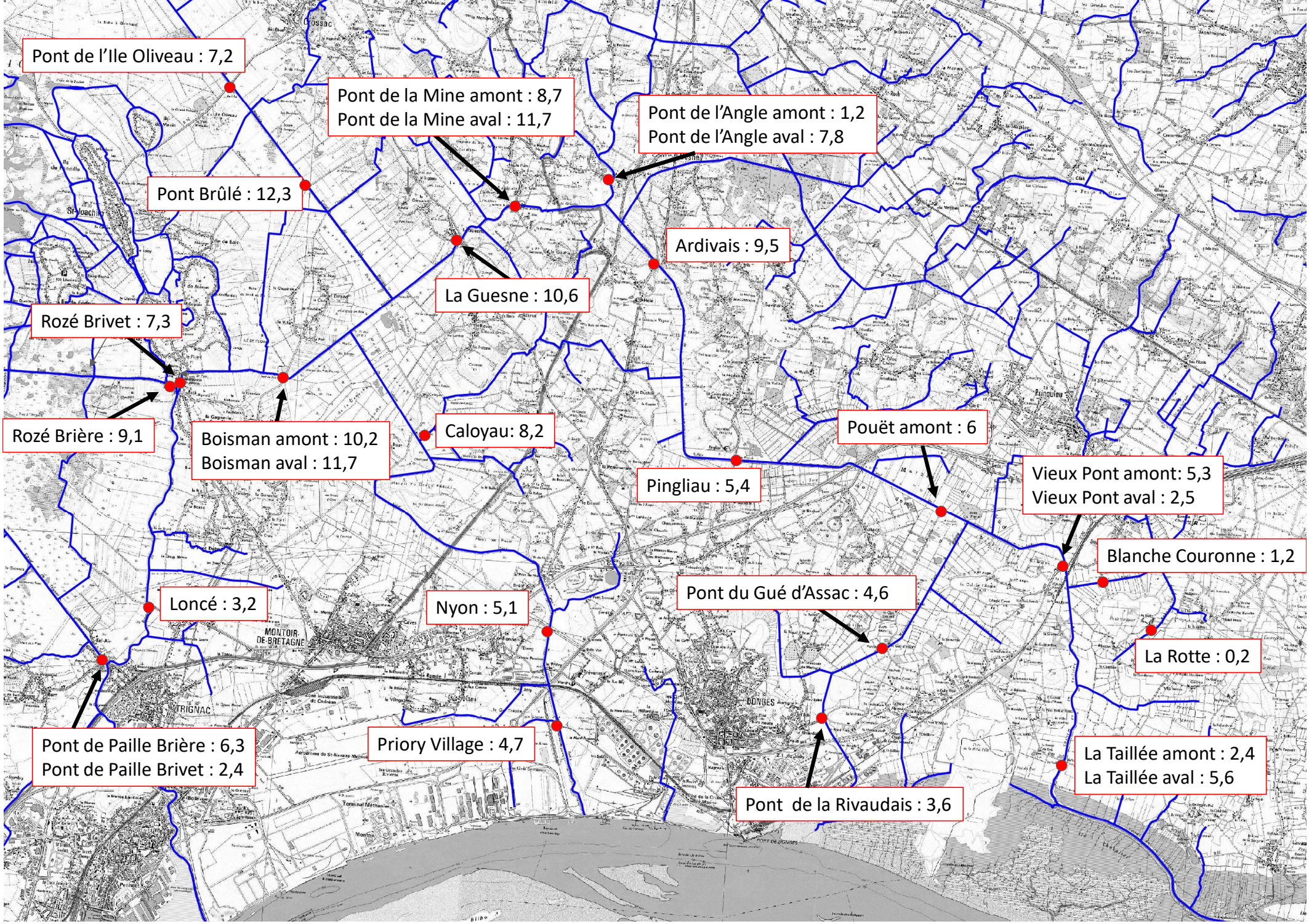

Relevés en g/L de salinité réalisés le 26/11/2026