SBVB

Syndicat du Bassin Versant du Brivet

POINT D'ACTUALITÉS au

14 avril 2026

Zone de l'Abbaye III 5, rue des frères Lumière 44 160 PONT-CHÂTEAU

02 40 45 60 92 contact@sbvb.fr www.sbvb.fr

DONNEZ VOTRE AVIS sur l'avenir de l'eau pour votre territoire

DU 15 AVRIL AU 15 JUIN 2026

❓ Pourquoi cette consultation ?

Face à des enjeux croissants comme la dégradation des milieux naturels , la qualité de l'eau fragilisée, sécheresses & inondations

👉 Votre avis est essentiel pour construire **les actions 2027-2032 (Accord de Territoire)**

👥 Qui peut participer ? Tout le monde !

Habitants, agriculteurs, associations, entreprises, …
Aucune expertise nécessaire

🌱 Vos idées peuvent agir sur :

- Qualité de l'eau
- Rivières & zones humides
- Inondations & sécheresses
- Biodiversité & bocage
- …..

🗣️ Comment participer ?

Du 15 au avril au 15 juin

- 📝 **Contributions écrites** : dans toutes les mairies du bassin versant du Brivet et tous les mardis matin au SBVB (sauf le 9 juin)
- 💻 **En ligne** : https://forms.gle/KoBeGHFCQYfxMp2R7

Le 28 avril -18h-20h

📍 **Réunion publique :** La Ducherais à Campbon.
Pour y participer, vous pouvez vous inscrire par mail : contact@sbvb.fr ou par téléphone : 02 40 45 60 92).

Toutes les infos sur notre site internet

🤝 Ensemble, construisons l'avenir de l'eau !

Graphismes par Lunéa-Infographie

ZOOM SUR LE BASSIN VERSANT : position des ouvrages et pluviométrie

Pluviométrie depuis le début du mois en mm			
Station	Montoir		Herbignac Drefféac St-André
Gestion	MétéoFrance		SBVB
Donnée / Mois	Médiane *	Actuelle	Actuelles
Septembre	63,6	56,6	94,2 53,1 44,3
Octobre	90.6	74,7	105,9 99,2 50,1
Novembre	84.6	88	108,8 92,9 67
Décembre	87,9	109,9	125,3 135,5 83
Janvier	88,7	177,8	226,4 214,1 168,4
Février	59.7	159	199,2 204,1 148,2
Mars	57.6	47,1	52,1 43,4 53,7
Avril	48.0	5,4	5,4 6,7 5,6
Mai	45.5		
Juin	34,6		
Juillet	44,2		
Août	40.8		

* Médiane depuis 2000

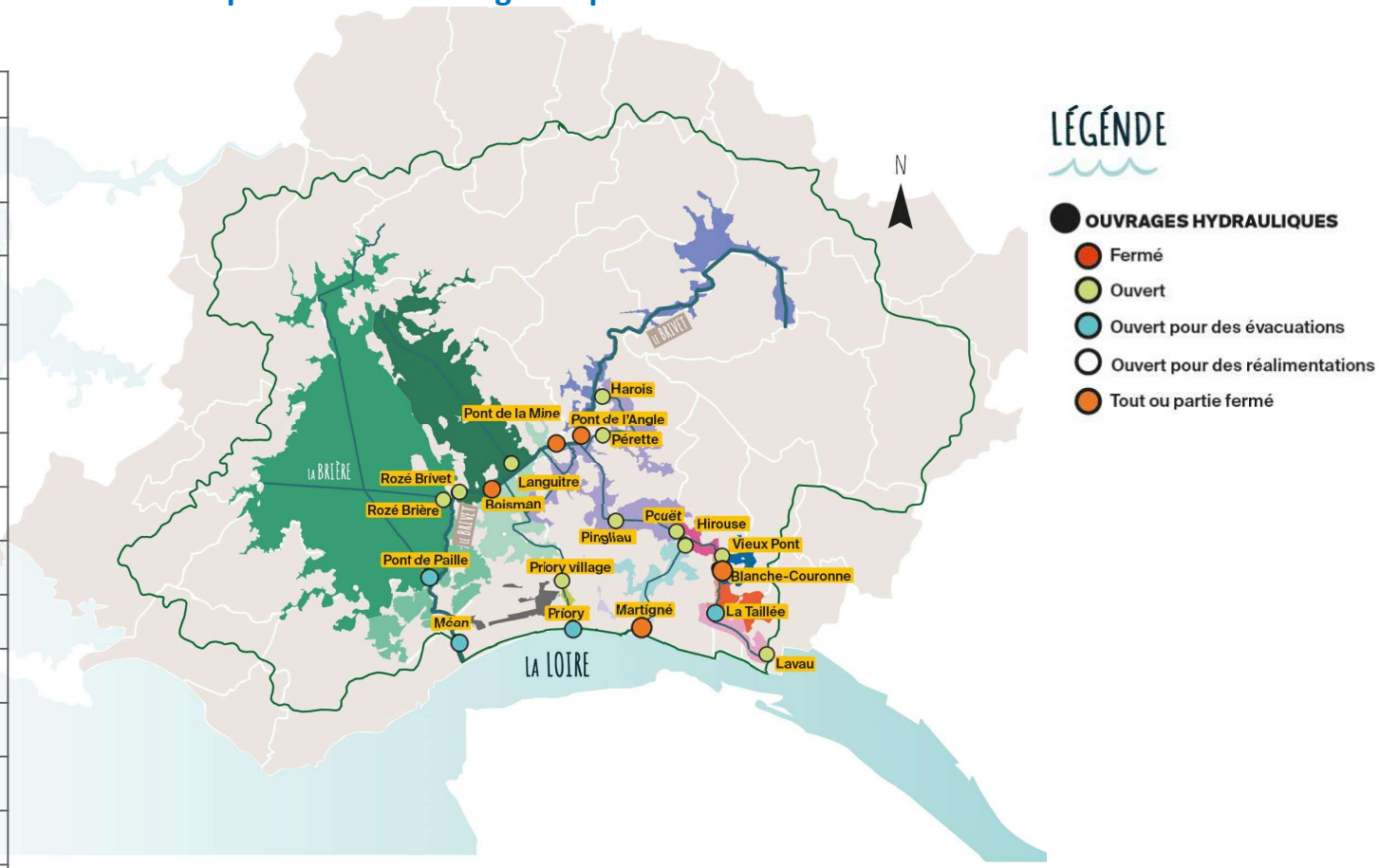

POINT INFOS

Météo : J+3 = 0 à 2 mm /// J+4 à +7 = 0 à 10 mm

Gestion hydraulique : Les clapets de Pont de l'Angle, Pont de la Mine et Boisman sont plus ou moins relevés. Le vannage de Martigné évacue par la vantelle.

Astreinte : Urgence hydraulique uniquement

BILAN GLOBAL

La baisse des niveaux d'eau continue sur l'ensemble des compartiments hydrauliques

L'ASTREINTE « GESTION HYDRAULIQUE »

du Syndicat du Bassin Versant du Brivet est joignable uniquement en cas d'urgence au 06 27 83 14 51

ZOOM SUR LE BASSIN VERSANT : position des ouvrages, niveau des eaux (actuels et évolution), pluviométrie

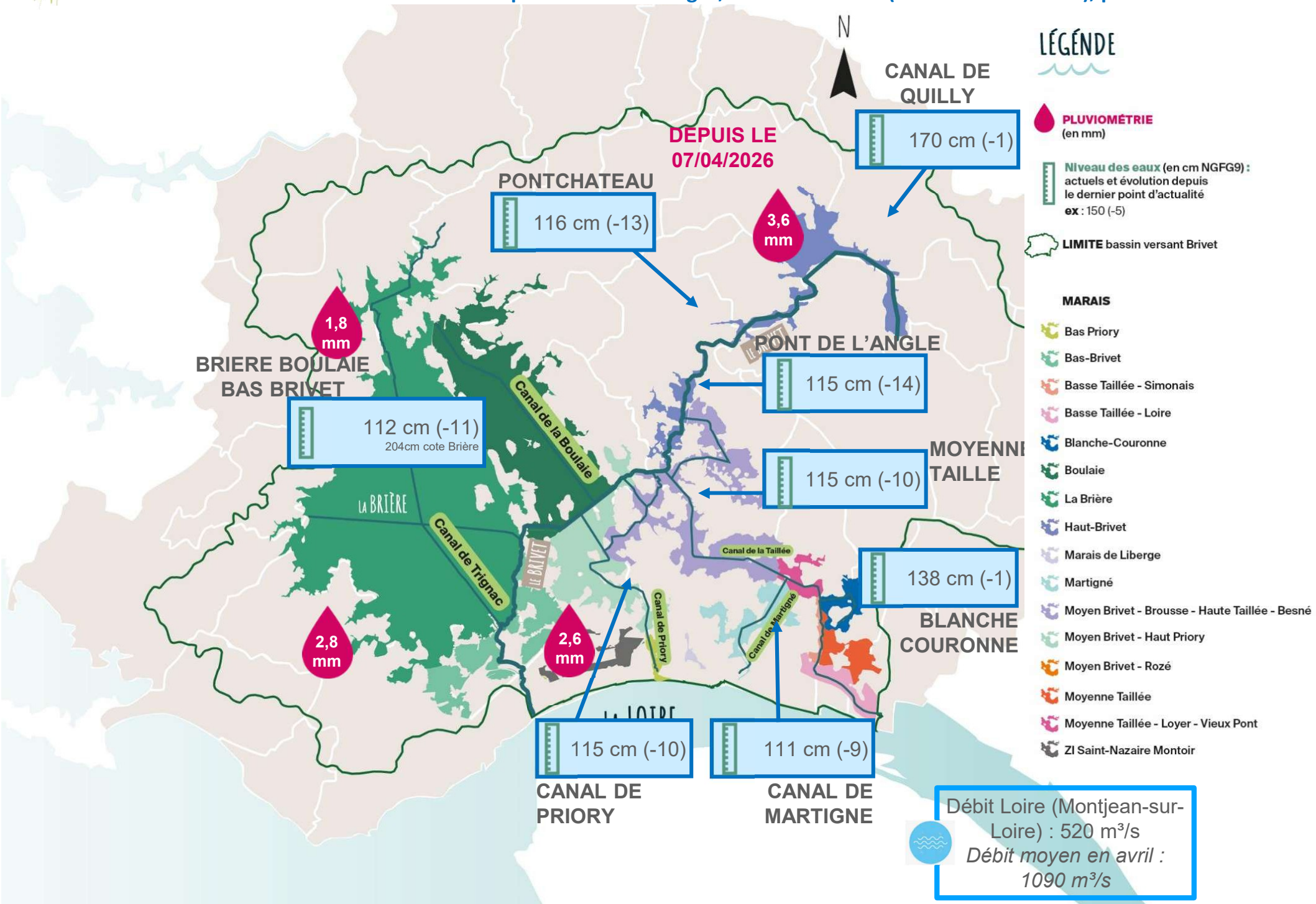

Niveaux d’eau compartiment Haut Brivet, amont Pont de l’Angle : **en cm cote NGF69**

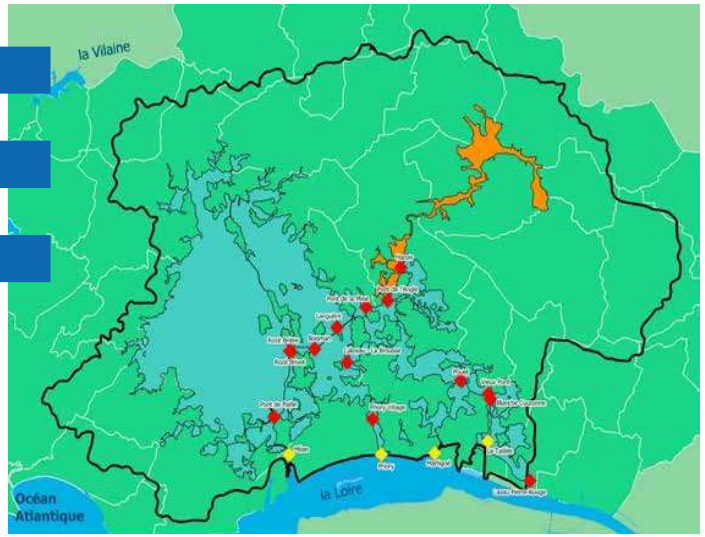

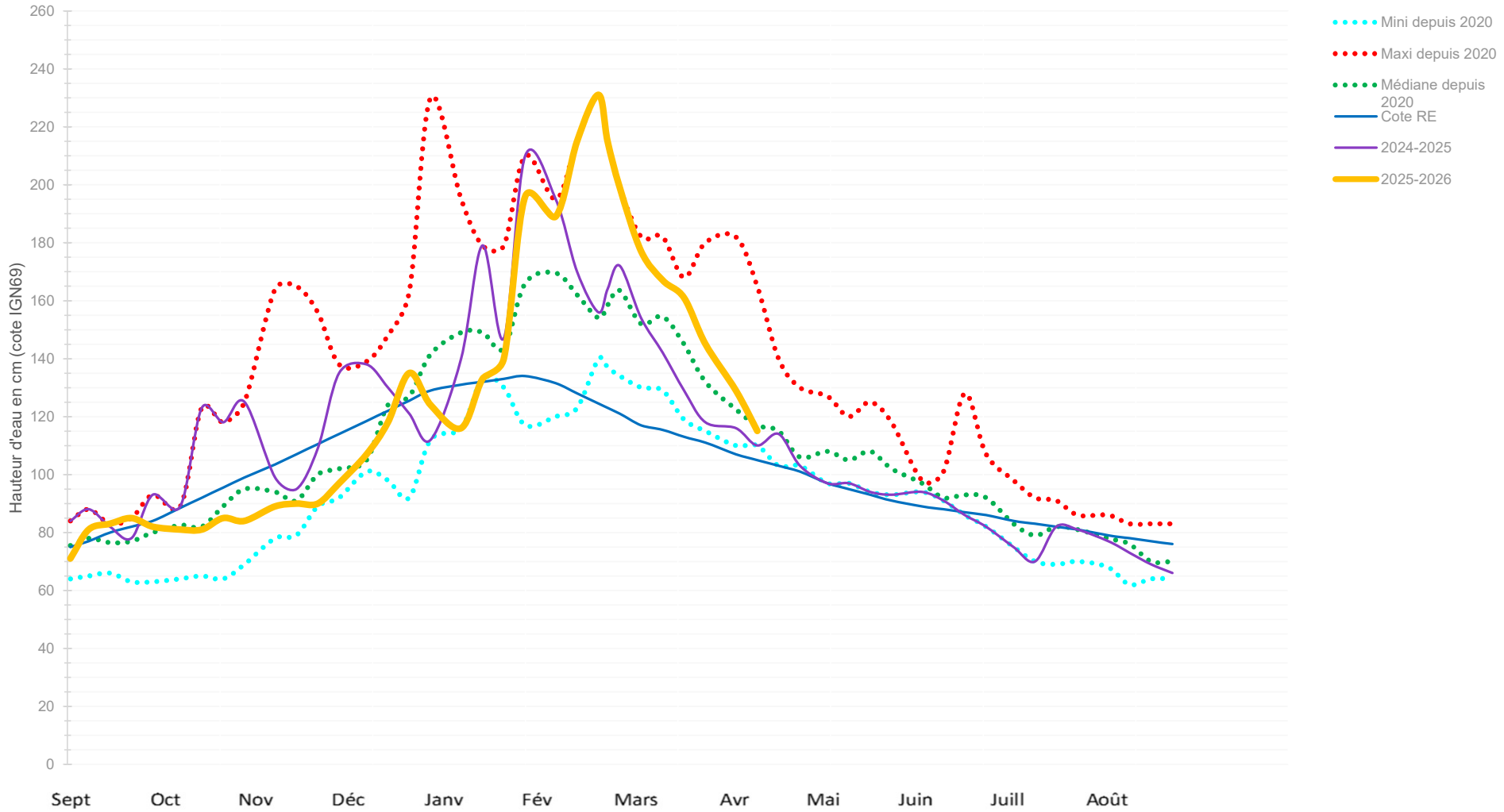

Niveaux d'eau compartiment Moyen Brivet, Pont de la Mine et Haute Taillée : **en cm cote NGF69**

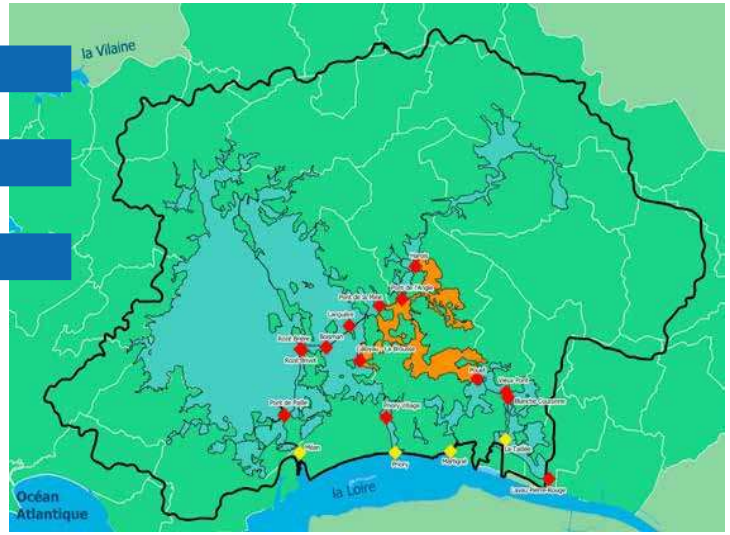

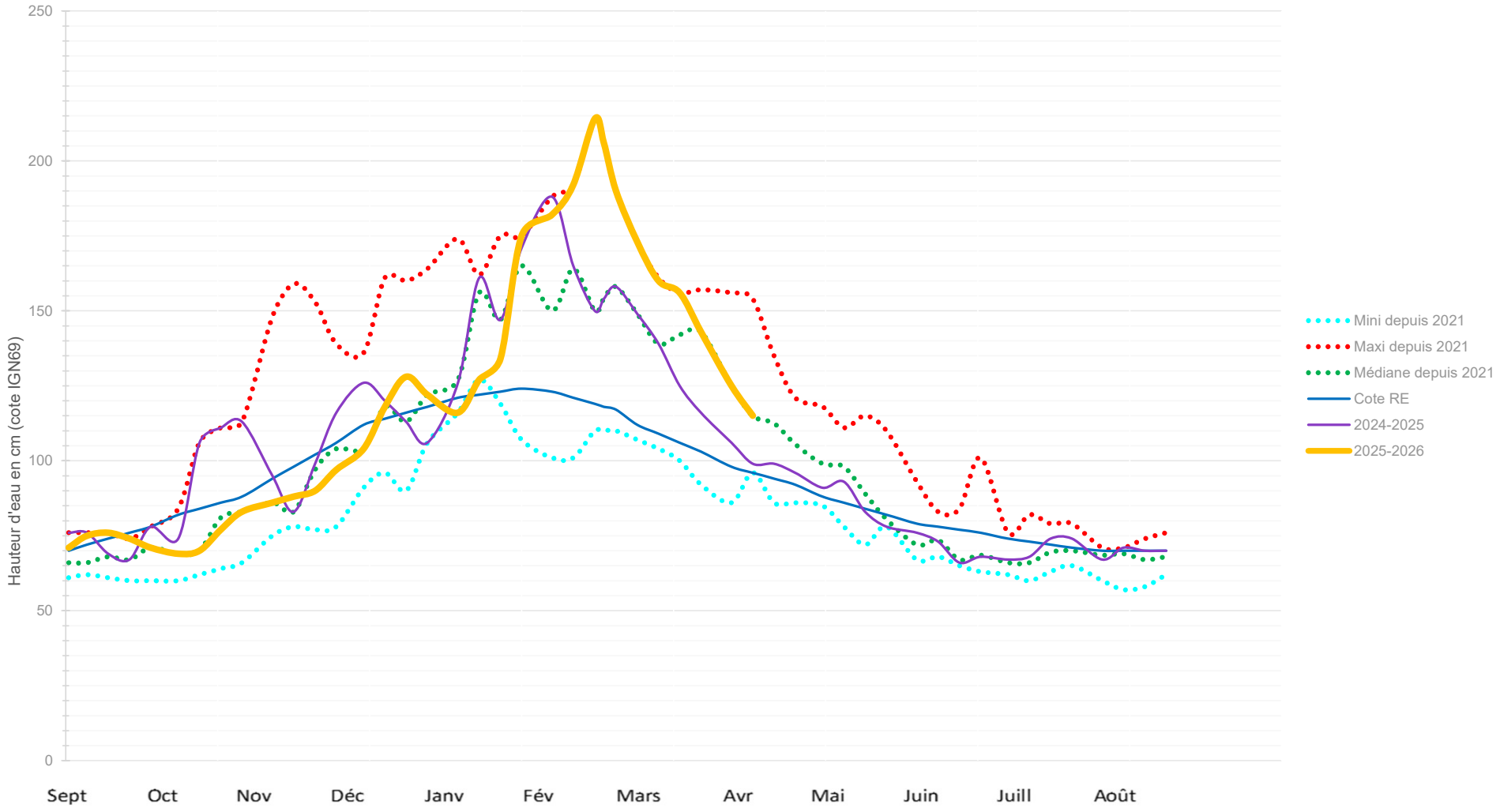

Niveaux d’eau compartiment Blanche Couronne: **en cm cote NGF69**

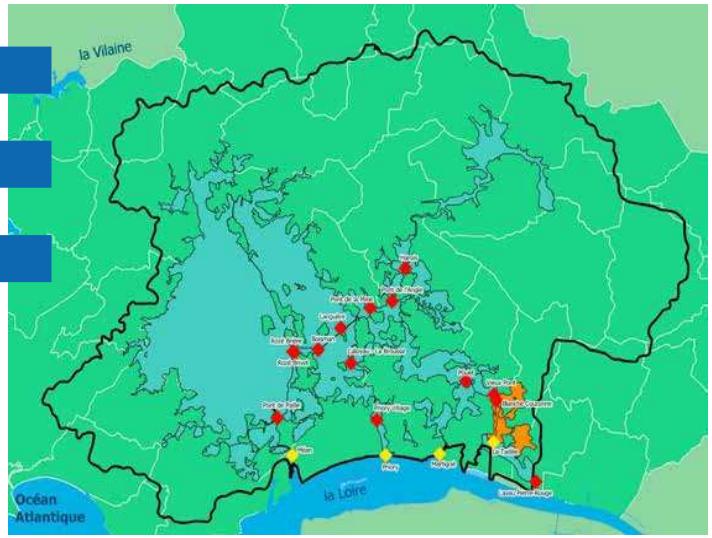

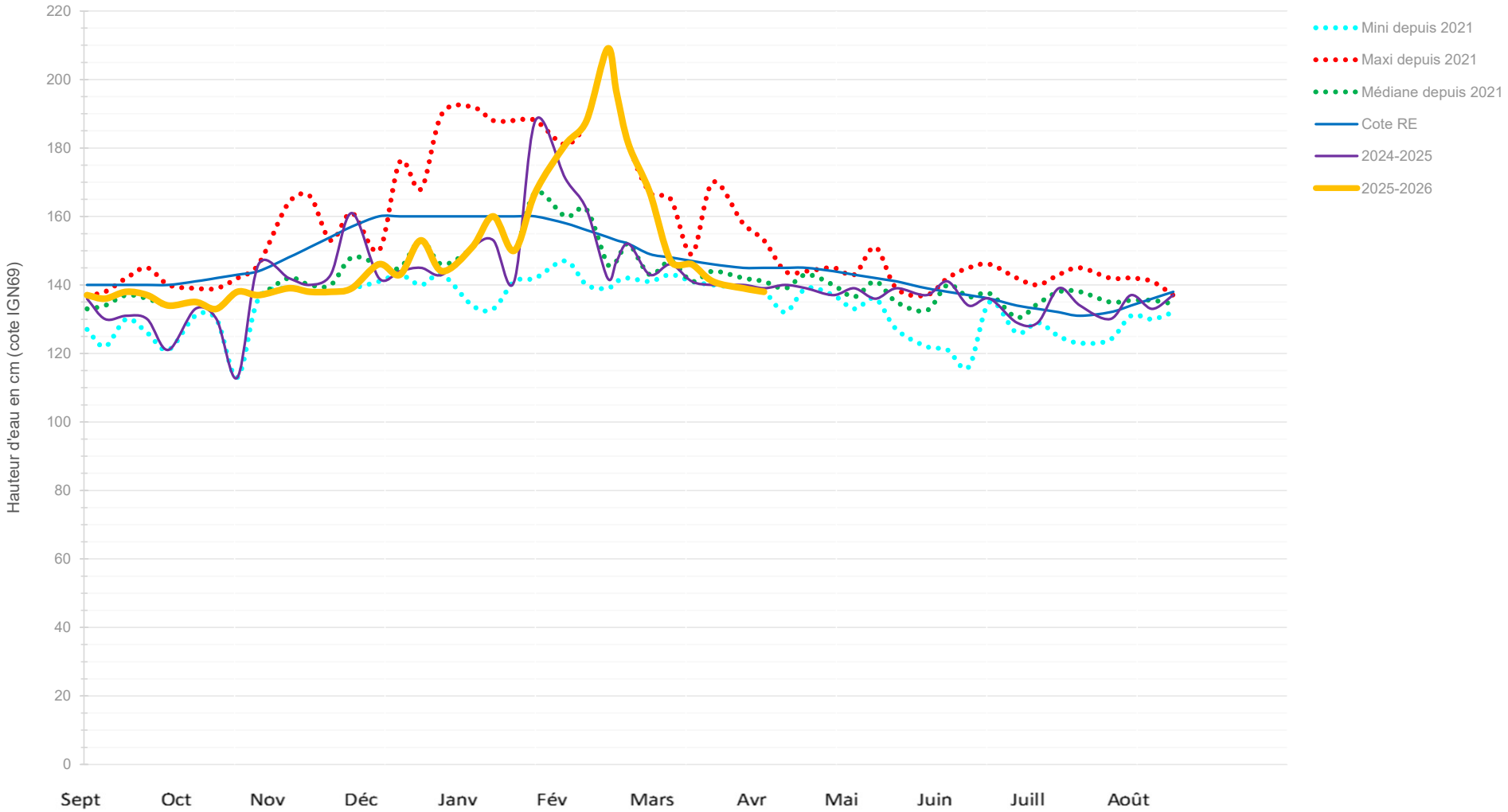

Niveaux d'eau compartiment Martigné et moyenne Taillée côté Loyer: **en cm**

cote NGF69

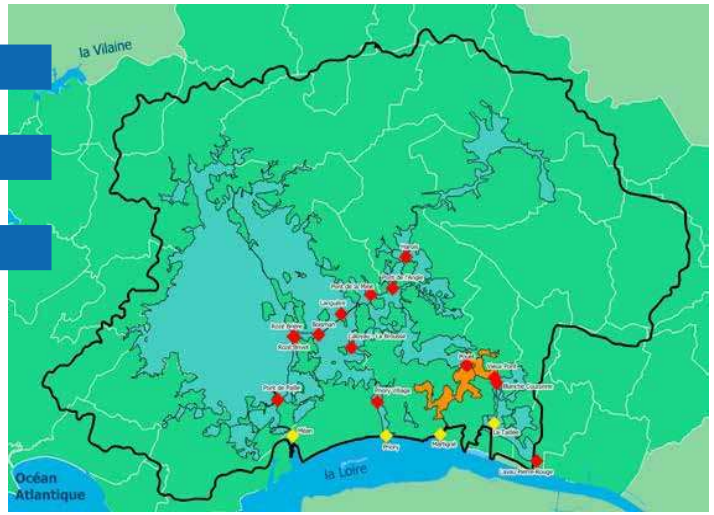

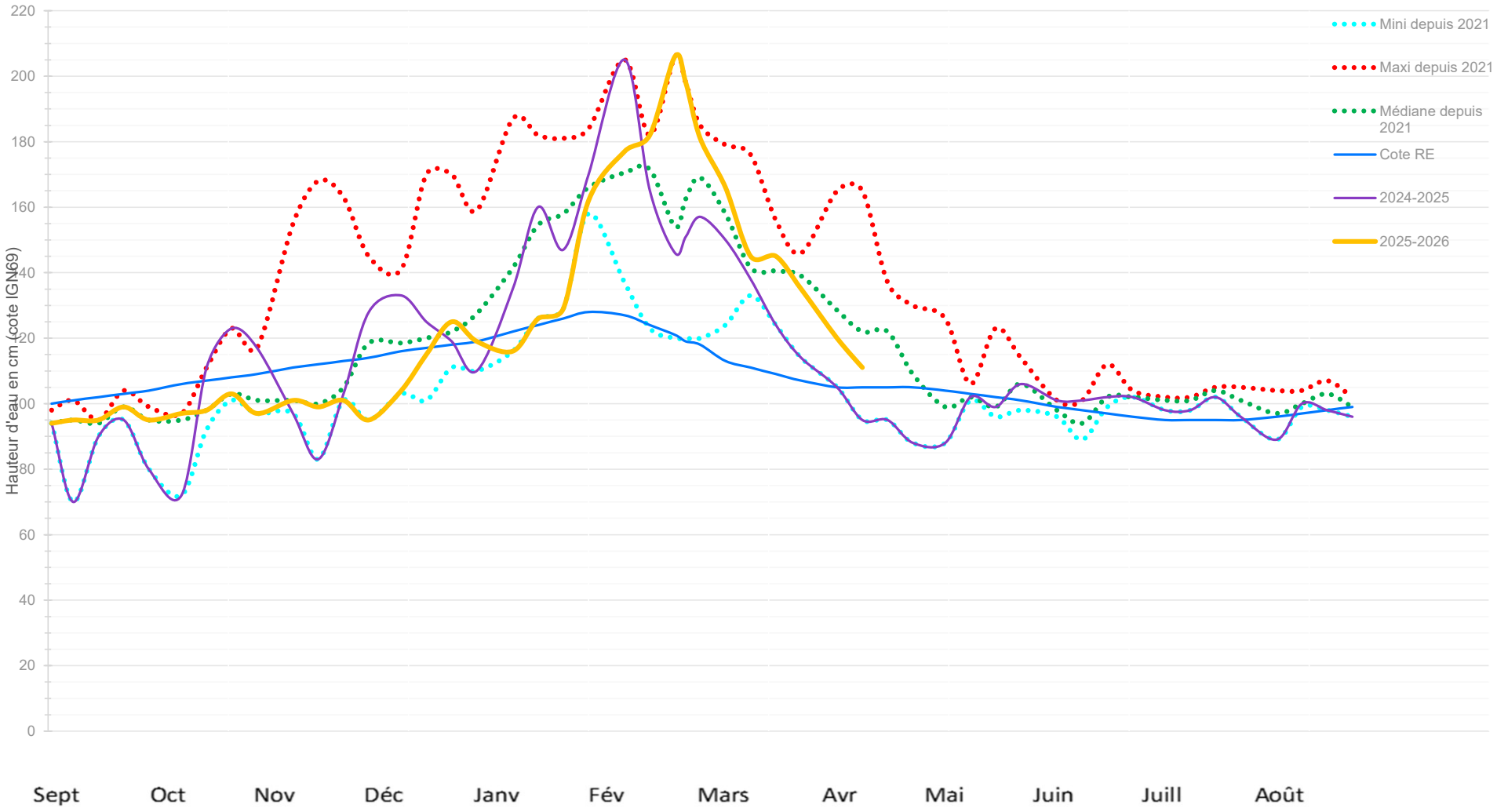

Niveaux d’eau compartiment Priory / La Guesne : **en cm cote NGF69**

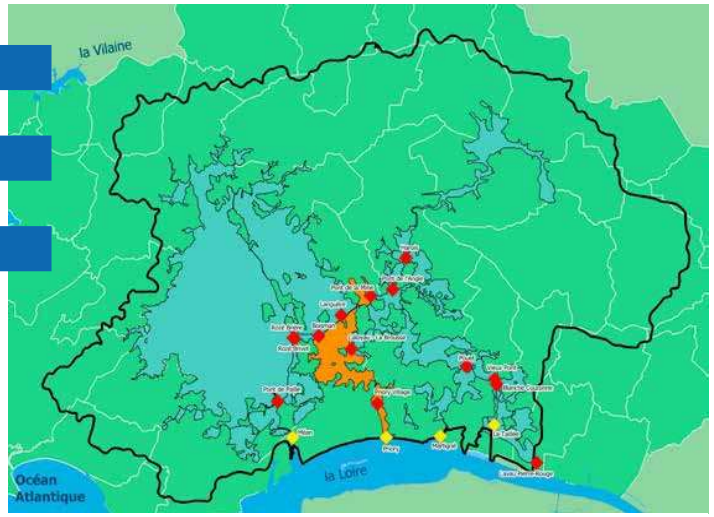

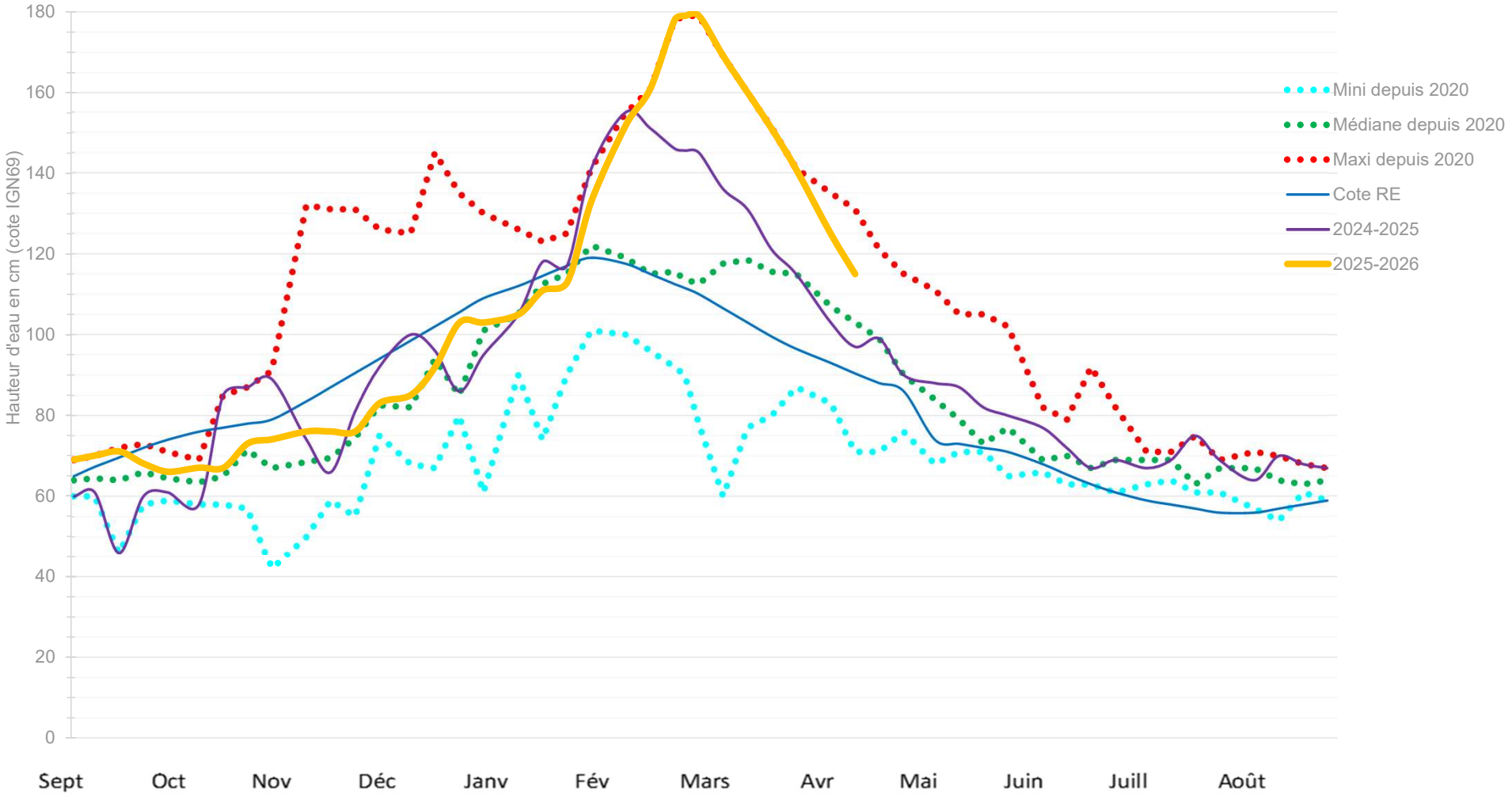
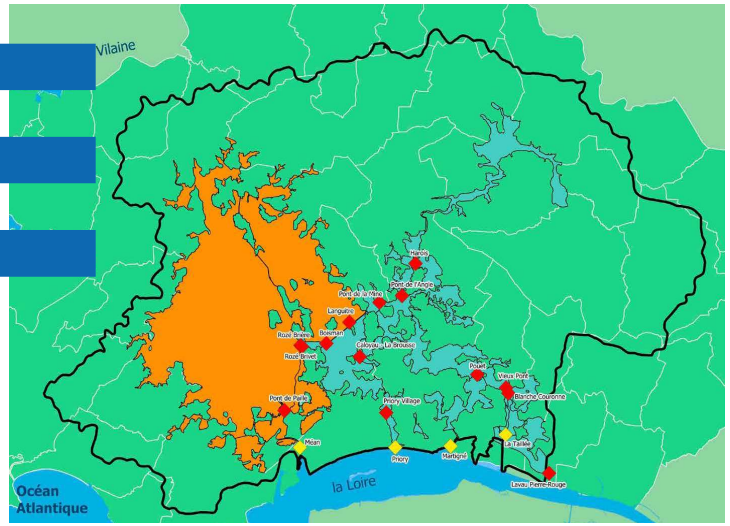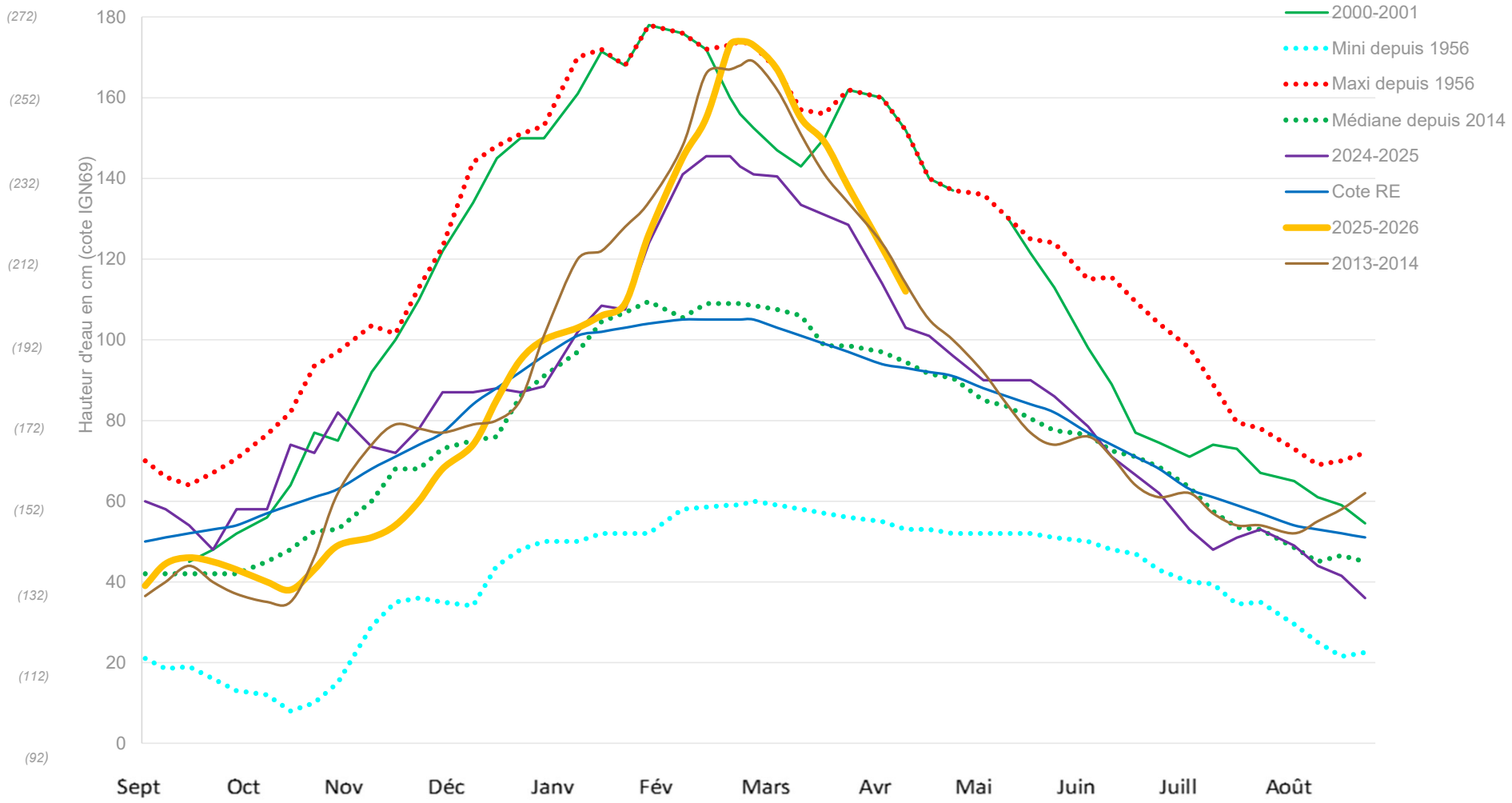
Niveaux d'eau compartiment Brière, Boulaie et Bas Brivet : **en cm cote NGF69 (et cotes Brière)**